

## ПРОТОКОЛ №1

**Общего собрания участников общей долевой собственности на земельный участок сельскохозяйственного назначения с кадастровым номером 23:09:0801000:104 площадью 651575 кв.м, адрес (местоположение): установлено относительно ориентира, расположенного за пределами участка. Ориентир ст. Кавказская сек 3 контур 25. Участок находится примерно в 1500 м от ориентира по направлению на св. Почтовый адрес ориентира: Краснодарский край, Кавказский р-н.**  
**Место проведения собрания: ст. Кавказская, Кавказского района Краснодарского края, территория Промзона, 12, (офис ООО «Рассвет»)**

**Дата проведения собрания: 30 января 2020 года.**

Время начала регистрации лиц, имеющих право на участие в собрании: 09 ч. 30 мин.

Время окончания регистрации лиц, имеющих право на участие в собрании: 10 ч. 00 мин.

Время открытия собрания: 10 ч. 00 мин.

Площадь участка 651575 кв.м.

В соответствии с выпиской из ЕГРН от 11.12.2019 № 23/214/002/2019-3960 правообладателями (собственниками долей) на указанный участок являются 8 лиц.

Зарегистрированных собственников долей - **4 лица.**

За время удостоверения полномочий было зарегистрировано **4 собственника** земельных долей, что составляет **50,00%** от общего числа участников долевой собственности, владеющих в совокупности 499966 кв.м из площади 651575 кв.м., то есть **76,73%** площади участка.

**Кворум для принятия решений по всем вопросам повестки дня собрания имеется.**

В собрании принимает участие уполномоченное должностное лицо администрации Кавказского сельского поселения Кавказского района Галкина Светлана Александровна. Полномочия представителя подтверждены распоряжением администрации Кавказского сельского поселения Кавказского района от 26.09.2013г. № 166/1-рл «О назначении уполномоченного должностного лица по проведению собраний общей долевой собственности земельных участков».

Собрание открыла представитель администрации Кавказского сельского поселения Кавказского района Галкина С.А., которая сообщила, что для участия в собрании зарегистрировались **4 (четыре)** участника долевой собственности, владеющие **76,73%** площади участка. Полномочия присутствующих лиц проверены представителем администрации Кавказского сельского поселения. Присутствующие лица вправе голосовать по всем вопросам повестки дня.

**Кворум имеется, собрание правомочно в решении всех вопросов повестки дня.**

### ПОВЕСТКА ДНЯ:

1. Избрание председателя, секретаря и счетной комиссии собрания.
2. Об утверждении проекта межевания земельных участков.
3. Об утверждении перечня собственников земельных участков, образуемых в соответствии с проектом межевания земельных участков.
4. Об утверждении размеров долей в праве общей долевой собственности на земельные участки, образуемые в соответствии с проектом межевания земельных участков.
5. Об условиях договора аренды земельного участка с кадастровым номером 23:09:0801000:104.
6. О лице, уполномоченном от имени участников долевой собственности без доверенности действовать при согласовании местоположения границ земельных участков, одновременно являющихся границей земельного участка, находящегося в долевой собственности, при обращении с заявлениями о проведении государственного кадастрового учета или государственной регистрации прав на недвижимое имущество в отношении земельного участка, находящегося в долевой собственности, и образуемых из него земельных участков, а также заключать договоры аренды данного земельного участка,

соглашения об установлении частного сервитута в отношении данного земельного участка или соглашения об изъятии недвижимого имущества для государственных или муниципальных нужд (уполномоченного общим собранием лица) со сроком полномочий 3 (три) года.

**По первому вопросу повестки дня СЛУШАЛИ:**

Уполномоченное должностное лицо Представитель администрации Кавказского сельского поселения Кавказского района Галкина С.А. предложила провести голосование по выборам председателя и секретаря собрания, счетную комиссию собрания не избирать в связи с малочисленностью участников. Предложила избрать:

Председатель собрания - Соловьев Иван Федорович.

Секретарь собрания - Самсонов Сергей Александрович.

Других предложений не поступило, вопрос ставится на голосование.

**1. Вопрос, поставленный на голосование:**

Избрать Председателем собрания - Соловьева Ивана Федоровича.

Секретарем собрания - Самсонова Сергея Александровича.

**По результатам голосования по избранию председателя общего собрания:**

Соловьев И.Ф ЗА 100% голосов присутствующих на собрании участников долевой собственности, ПРОТИВ - нет, ВОЗДЕРЖАЛСЯ – нет.

Председателем избран Соловьев И.Ф.

**По результатам голосования по избранию секретаря общего собрания:**

Самсонов С.А.: ЗА 100% голосов присутствующих на собрании участников долевой собственности, ПРОТИВ - нет, ВОЗДЕРЖАЛСЯ – нет.

Секретарем собрания избран Самсонов С.А.

**По второму вопросу повестки дня СЛУШАЛИ:**

Председателя собрания Соловьева И.Ф. с предложением: утвердить подготовленный кадастровым инженером Колупаевым Дмитрием Владимировичем проект межевания земельного участка, площадью 68747 кв.м., выделяемого в счет земельных долей ООО «Рассвет» из земельного участка сельскохозяйственного назначения с кадастровым 23:09:0801000:104 площадью 651575 кв.м, адрес (местоположение): установлено относительно ориентира, расположенного за пределами участка. Ориентир ст. Кавказская сек 3 контур 25. Участок находится примерно в 1500 м от ориентира по направлению на св. Почтовый адрес ориентира: Краснодарский край, Кавказский р-н.

Других предложений и мнений не поступило.

**Результаты голосования:**

ЗА 100% голосов присутствующих на собрании участников долевой собственности, ПРОТИВ - нет, ВОЗДЕРЖАЛСЯ – нет.

Решение по второму вопросу повестки дня принято единогласно.

**Формулировка принятого решения по вопросу, поставленному на голосование:**

Утвердить подготовленный кадастровым инженером Колупаевым Дмитрием Владимировичем проект межевания земельного участка, площадью 68747 кв.м., выделяемого в счет земельных долей ООО «Рассвет» из земельного участка сельскохозяйственного назначения с кадастровым 23:09:0801000:104 площадью 651575 кв.м, адрес (местоположение): установлено относительно ориентира, расположенного за пределами участка. Ориентир ст. Кавказская сек 3 контур 25. Участок находится примерно в 1500 м от ориентира по направлению на св. Почтовый адрес ориентира: Краснодарский край, Кавказский р-н.

**По третьему вопросу повестки дня СЛУШАЛИ:**

Председателя собрания Соловьева И.Ф. с предложением:

-Из земельного участка сельскохозяйственного назначения с кадастровым 23:09:0801000:104 площадью 651575 кв.м, адрес (местоположение): установлено относительно ориентира, расположенного за пределами участка. Ориентир ст. Кавказская сек 3 контур 25. Участок находится примерно в 1500 м от ориентира по направлению на св. Почтовый адрес ориентира: Краснодарский край, Кавказский р-н в счет земельных долей ООО «Рассвет»

выделить земельный участок сельскохозяйственного назначения площадью 68747 кв.м., расположенный по адресу: край Краснодарский, р-н Кавказский, примерно в 2850 м. по направлению на северо-восток от ориентира ст. Кавказская, секция 3, контур 2501, расположенного за пределами участка, и утвердить на нем следующего собственника с долей: ООО «Рассвет» - 68747 кв.м. - 1 доля.

- На земельном участке сельскохозяйственного назначения с кадастровым 23:09:0801000:104 с измененной площадью **582828 кв.м**, адрес (местоположение): Местоположение установлено относительно ориентира, расположенного за пределами участка. Ориентир ст. Кавказская сек 3 контур 25. Участок находится примерно в 1500 м от ориентира по направлению на св. Почтовый адрес ориентира: Краснодарский край, Кавказский р-н, утвердить следующих собственников:

1. Попова Ольга Анатольевна.
2. Очкань Прасковья Петровна.
3. Мирошников Борис Григорьевич.
4. Михейкина Вера Ильинична.
5. Ляшенко Евгения Анатольевна.
6. Требушняя Лидия Васильевна.
7. Чернышева Наталья Николаевна.
8. ООО «Рассвет».

Других предложений и мнений не поступило.

**Результаты голосования:**

**ЗА 100%** голосов присутствующих на собрании участников долевой собственности, **ПРОТИВ - нет, ВОЗДЕРЖАЛСЯ – нет.**

**Решение по третьему вопросу повестки дня принято единогласно.**

**Формулировка принятого решения по вопросу, поставленному на голосование:**

-Из земельного участка сельскохозяйственного назначения с кадастровым 23:09:0801000:104 площадью 651575 кв.м, адрес (местоположение): установлено относительно ориентира, расположенного за пределами участка. Ориентир ст. Кавказская сек 3 контур 25. Участок находится примерно в 1500 м от ориентира по направлению на св. Почтовый адрес ориентира: Краснодарский край, Кавказский р-н в счет земельных долей ООО «Рассвет» выделить земельный участок сельскохозяйственного назначения площадью 68747 кв.м., расположенный по адресу: край Краснодарский, р-н Кавказский, примерно в 2850 м. по направлению на северо-восток от ориентира ст. Кавказская, секция 3, контур 2501, расположенного за пределами участка, и утвердить на нем следующего собственника с долей: ООО «Рассвет» - 68747 кв.м. - 1 доля.

- На земельном участке сельскохозяйственного назначения с кадастровым 23:09:0801000:104 с измененной площадью 582828 кв.м, адрес (местоположение): Местоположение установлено относительно ориентира, расположенного за пределами участка. Ориентир ст. Кавказская сек 3 контур 25. Участок находится примерно в 1500 м от ориентира по направлению на св. Почтовый адрес ориентира: Краснодарский край, Кавказский р-н, утвердить следующих собственников:

1. Попова Ольга Анатольевна.
2. Очкань Прасковья Петровна.
3. Мирошников Борис Григорьевич.
4. Михейкина Вера Ильинична.
5. Ляшенко Евгения Анатольевна.
6. Требушняя Лидия Васильевна.
7. Чернышева Наталья Николаевна.
8. ООО «Рассвет».

**По четвертому вопросу повестки дня СЛУШАЛИ:**

Председателя собрания Соловьева И.Ф., с предложением:

Утвердить на формируемом из земельного участка сельскохозяйственного назначения с кадастровым 23:09:0801000:104 в счет земельных долей ООО «Рассвет», земельном участке сельскохозяйственного назначения площадью 68747 кв.м., расположенном по адресу: край Краснодарский, р-н Кавказский, примерно в 2850 м. по направлению на северо-восток от ориентира ст. Кавказская, секция 3, контур 2501, расположенного за пределами участка, следующего собственника с долей: **ООО «Рассвет» - 68747 кв.м. - 1 доля.**

В результате площадь исходного земельного участка с кадастровым 23:09:0801000:104 размером 651575 кв.м, уменьшается на 68747 кв.м. и составляет **582828 кв.м.**

Соответственно, возникла необходимость в связи с изменением (уменьшением) площади исходного земельного участка с кадастровым 23:09:0801000:104, произвести государственную регистрацию измененных размеров долей участников общей долевой собственности в праве общей долевой собственности на измененный земельный участок с кадастровым 23:09:0801000:104 размером **582828 кв.м.**, местоположение установлено относительно ориентира, расположенного за пределами участка. Ориентир ст. Кавказская сек 3 контур 25. Участок находится примерно в 1500 м от ориентира по направлению на св. Почтовый адрес ориентира: Краснодарский край, Кавказский р-н, с целью приведения в соответствие с площадями долей, указанными в правоустанавливающих документах собственников.

Для цели приведения измененных размеров долей в соответствие с физическими площадями долей в гектарах, указанных в правоустанавливающих документах участников, был произведен расчет измененных долей участников:

№	ФИО участника	Доли участников в исходном земельном участке 23:09:0801000:104 площадью 651575 кв.м. на основании выписки из ЕГРН от 11.12.2019 № 23/214/002/2019-3960		Доли участников в измененном земельном участке 23:09:0801000:104 площадью 582828 кв.м.	
		Размер доли	Площадь доли, га	Размер доли	Площадь доли, га
1.	Попова Ольга Анатольевна	1/45	1,45	7/270	1,45
2.	Очкань Прасковья Петровна	1/10	6,54	15/135	6,54
3.	Мирошников Борис Григорьевич	1/15	4,36	3/40	4,36
4.	Михейкина Вера Ильинична	1/15	4,36	3/40	4,36
5.	Ляшенко Евгения Анатольевна	1/30	2,18	1/27	2,18
6.	Требушняя Лидия Васильевна	1/15	4,36	3/40	4,36
7.	Чернышева Наталья Николаевна	1/60, 1/20	4,36	3/40	4,36
8.	ООО «Рассвет»	17/45, 1/30, 1/30, 1/15, 1/15	37,6466	71/135	30,6524

Других предложений и мнений не поступило.

#### Результаты голосования:

**ЗА** 100% голосов присутствующих на собрании участников долевой собственности, **ПРОТИВ** - нет, **ВОЗДЕРЖАЛСЯ** – нет.

**Решение по четвертому вопросу повестки дня принято единогласно.**

#### Формулировка принятого решения по вопросу, поставленному на голосование:

Утвердить на формируемом из земельного участка сельскохозяйственного назначения с кадастровым 23:09:0801000:104 в счет земельных долей ООО «Рассвет», земельном участке сельскохозяйственного назначения площадью 68747 кв.м., расположенном по адресу: край Краснодарский, р-н Кавказский, примерно в 2850 м. по направлению на северо-восток от ориентира ст. Кавказская, секция 3, контур 2501, расположенного за пределами участка, следующего собственника с долей: **ООО «Рассвет» - 68747 кв.м. - 1 доля.**

В результате площадь исходного земельного участка с кадастровым 23:09:0801000:104 размером 651575 кв.м, уменьшается на 68747 кв.м. и составляет **582828 кв.м.** Соответственно, возникла необходимость в связи с изменением (уменьшением) площади исходного земельного участка с кадастровым 23:09:0801000:104, произвести государственную регистрацию измененных размеров долей участников общей долевой собственности в праве общей долевой собственности на измененный земельный участок с кадастровым 23:09:0801000:104 размером **582828 кв.м.**, местоположение установлено относительно ориентира, расположенного за пределами участка. Ориентир ст. Кавказская сек 3 контур 25. Участок находится примерно в 1500 м от ориентира по направлению на св. Почтовый адрес ориентира: Краснодарский край, Кавказский р-н, с целью приведения в соответствие с площадями долей, указанными в правоустанавливающих документах собственников.

Для цели приведения измененных размеров долей в соответствие с физическими площадями долей в гектарах, указанных в правоустанавливающих документах участников, был произведен расчет измененных долей участников:

№	ФИО участника	Доли участников в исходном земельном участке 23:09:0801000:104 площадью 651575 кв.м. на основании выписки из ЕГРН от 11.12.2019 № 23/214/002/2019-3960		Доли участников в измененном земельном участке 23:09:0801000:104 площадью 582828 кв.м.	
		Размер доли	Площадь доли, га	Размер доли	Площадь доли, га
1.	Попова Ольга Анатольевна	1/45	1,45	7/270	1,45
2.	Очкань Прасковья Петровна	1/10	6,54	15/135	6,54
3.	Мирошников Борис Григорьевич	1/15	4,36	3/40	4,36
4.	Михейкина Вера Ильинична	1/15	4,36	3/40	4,36
5.	Ляшенко Евгения Анатольевна	1/30	2,18	1/27	2,18
6.	Требушняя Лидия Васильевна	1/15	4,36	3/40	4,36
7.	Чернышева Наталья Николаевна	1/60, 1/20	4,36	3/40	4,36
8.	ООО «Рассвет»	17/45, 1/30, 1/30, 1/15, 1/15	37,6466	71/135	30,6524

**По пятому вопросу повестки дня СЛУШАЛИ:**

Председателя собрания Соловьева И.Ф., с предложением:

Договор аренды части земельного участка сельскохозяйственного назначения с кадастровым номером: 23:09:0801000:104 от 08.08.2016г, заключен сроком на 10 лет. Дата регистрации: 18.08.2016г.

В счет доли принадлежащей юридическому лицу – ООО «Рассвет» в настоящее время выделяется земельный участок площадью 68747 кв.м., поэтому необходимо заключить дополнительное соглашение к действующему договору аренды части земельного участка сельскохозяйственного назначения с кадастровым номером: 23:09:0801000:104, которое позволит учесть уменьшение площади указанного земельного участка, изменение размеров долей и обеспечит действие указанного договора аренды для каждого собственника на тот же срок до 18 августа 2026 года.

Условия, порядок и размер выплаты арендной платы:

- В срок с 15 августа по 01 декабря каждого календарного года производится выдача зерна пшеницы из расчета 2500 кг. за каждые 4,36га. земельного пая, на основании заявления Арендодателя и при возможности зерно пшеницы может быть заменено зерном ячменя или кукурузы полностью, или частично, или же выплачена денежная компенсация по рыночной цене сформировавшейся на день выплаты. В срок после 01 декабря каждого календарного года возможна только денежная компенсация без получения зерна в натуре.

- В срок с 15 августа по 01 декабря каждого календарного года производится выдача сахара-песка в размере 50 (пятьдесят) кг, муки в размере 50 (пятьдесят) кг, отрубей в размере 100 (сто) кг, масла растительного в размере 36 (тридцать шесть) кг, из расчета за каждые 4,36га.

земельного пая. На основании заявления Арендодателя указанная продукция полностью или частично может быть заменена денежной компенсацией по рыночной цене приобретения соответствующей продукции ЗАО «Рассвет». В срок после 01 декабря каждого календарного года возможна только денежная компенсация без получения продукции в натуре.

В случае если Арендодатель по уважительной причине (оформление наследственных прав, болезнь, долгосрочное отсутствие, и т.д.) не получил арендную плату в установленные сроки, Арендатор обязуется выплатить Арендодателю денежную компенсацию по ценам, указанным выше, но не более чем за 3(три) не полученных арендных года предшествующих обращению.

Уплату налоговых платежей за землю принимает на себя Арендатор.

Остальные положения Договора, не затронутые дополнительным соглашением, оставить без изменений.

Других предложений и мнений не поступило.

#### **Результаты голосования:**

**ЗА 100%** голосов присутствующих на собрании участников долевой собственности, **ПРОТИВ - нет, ВОЗДЕРЖАЛСЯ – нет.**

Решение по пятому вопросу повестки дня принято единогласно.

#### **Формулировка принятого решения по вопросу, поставленному на голосование:**

Заключить с ООО «Рассвет» дополнительное соглашение к действующему договору аренды части земельного участка сельскохозяйственного назначения с кадастровым номером: 23:09:0801000:104 от 08.08.2016г, заключен сроком на 10 лет. Дата регистрации: 18.08.2016г, которое позволит учесть уменьшение площади указанного земельного участка, изменение размеров долей и обеспечит действие указанного договора аренды для каждого собственника на тот же срок до 18 августа 2026 года.

Условия, порядок и размер выплаты арендной платы:

- В срок с 15 августа по 01 декабря каждого календарного года производится выдача зерна пшеницы из расчета 2500 кг. за каждые 4,36га. земельного пая, на основании заявления Арендодателя и при возможности зерно пшеницы может быть заменено зерном ячменя или кукурузы полностью, или частично, или же выплачена денежная компенсация по рыночной цене сформировавшейся на день выплаты. В срок после 01 декабря каждого календарного года возможна только денежная компенсация без получения зерна в натуре.

- В срок с 15 августа по 01 декабря каждого календарного года производится выдача сахара-песка в размере 50 (пятьдесят) кг, муки в размере 50 (пятьдесят) кг, отрубей в размере 100 (сто) кг, масла растительного в размере 36 (тридцать шесть) кг, из расчета за каждые 4,36га. земельного пая. На основании заявления Арендодателя указанная продукция полностью или частично может быть заменена денежной компенсацией по рыночной цене приобретения соответствующей продукции ЗАО «Рассвет». В срок после 01 декабря каждого календарного года возможна только денежная компенсация без получения продукции в натуре.

В случае если Арендодатель по уважительной причине (оформление наследственных прав, болезнь, долгосрочное отсутствие, и т.д.) не получил арендную плату в установленные сроки, Арендатор обязуется выплатить Арендодателю денежную компенсацию по ценам, указанным выше, но не более чем за 3(три) не полученных арендных года предшествующих обращению.

Уплату налоговых платежей за землю принимает на себя Арендатор.

Остальные положения Договора, не затронутые дополнительным соглашением, оставить без изменений.

#### **По шестому вопросу повестки дня СЛУШАЛИ:**

Председателя собрания Соловьева И.Ф, который предложил избрать лицо уполномоченное от имени участников долевой собственности без доверенности действовать при согласовании местоположения границ земельных участков, одновременно являющихся границей земельного участка, находящегося в долевой собственности, при обращении с заявлениями о проведении государственного кадастрового учета или государственной регистрации прав на недвижимое имущество в отношении земельного участка, находящегося в долевой

собственности, и образуемых из него земельных участков, а также заключать договоры аренды данного земельного участка, соглашения об установлении частного сервитута в отношении данного земельного участка или соглашения об изъятии недвижимого имущества для государственных или муниципальных нужд (уполномоченного общим собранием лица) со сроком полномочий 3 (три) года, **Сафонова Романа Сергеевича** 21.07.1988 г.р., место рождения г. Кропоткин Краснодарского края, паспорт 03 08 997015 выдан Межрайонным отделом УФМС России по Краснодарскому краю в г. Кропоткине и Кавказском районе 20.08.2008г., код подразделения 230-018, зарегистрирован: г. Кропоткин, Краснодарский край, ул. Полевая д.40. Других предложений и мнений не поступило.

**Результаты голосования:**

**ЗА 100%** голосов присутствующих на собрании участников долевой собственности, **ПРОТИВ - нет, ВОЗДЕРЖАЛСЯ – нет.**

Решение по третьему вопросу повестки дня принято единогласно.

**Формулировка принятого решения по вопросу, поставленному на голосование:**

Избрать **Сафонова Романа Сергеевича** 21.07.1988 г.р., место рождения г. Кропоткин Краснодарского края, паспорт 03 08 997015 выдан Межрайонным отделом УФМС России по Краснодарскому краю в г. Кропоткине и Кавказском районе 20.08.2008г., код подразделения 230-018, зарегистрирован: г. Кропоткин, Краснодарский край, ул. Полевая д.40 лицом уполномоченным от имени участников долевой собственности без доверенности действовать при согласовании местоположения границ земельных участков, одновременно являющихся границей земельного участка, находящегося в долевой собственности, при обращении с заявлениями о проведении государственного кадастрового учета или государственной регистрации прав на недвижимое имущество в отношении земельного участка, находящегося в долевой собственности, и образуемых из него земельных участков, а также заключать договоры аренды данного земельного участка, соглашения об установлении частного сервитута в отношении данного земельного участка или соглашения об изъятии недвижимого имущества для государственных или муниципальных нужд (уполномоченного общим собранием лица) со сроком полномочий 3 (три) года.

Повестка дня исчерпана. Результаты голосования и принятые решения по вопросам повестки дня оглашены участникам собрания до его закрытия, собрание объявляется закрытым.


Настоящий протокол изготовлен в двух экземплярах, имеющих равную юридическую силу, один из которых хранится у лица, по предложению которого проводилось общее собрание, - ООО «Рассвет».

Второй экземпляр протокола хранится в органе местного самоуправления по месту расположения земельного участка, - Администрации Кавказского сельского поселения Кавказского района Краснодарского края, - вместе со списком присутствующих на нем участников долевой собственности (представителей).

Приложения к протоколу:

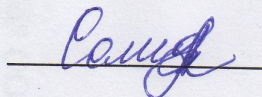
1. Список лиц, присутствующих на общем собрании участников долевой собственности, на 3 л.

Председатель собрания



И.Ф. Соловьев

Секретарь собрания



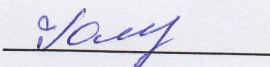
С.А. Самсонов

Протокол утверждаю:

Уполномоченное должностное лицо

Администрации Кавказского

сельского поселения Кавказского района



С.А. Галкина

30 января 2020 года

ст. Кавказская


## ПРИЛОЖЕНИЕ

### К ПРОТОКОЛУ № 1

Общего собрания участников долевой собственности на земельный участок сельскохозяйственного назначения с кадастровым номером **23:09:0801000:104** площадью 651575 кв.м, адрес (местоположение): установлено относительно ориентира, расположенного за пределами участка. Ориентир ст. Кавказская сек 3 контур 25. Участок находится примерно в 1500 м от ориентира по направлению на св. Почтовый адрес ориентира: Краснодарский край, Кавказский р-н, состоявшегося 30.01.2020 года по адресу: Краснодарский край, Кавказский район, ст. Кавказская, территория Промзона, 12, (офис ООО «Рассвет»).



№ п/п	Ф.И.О.	Реквизиты правоудостоверяющего документа	Реквизиты доверенности и представителя (при наличии)	Подпись собственника (или представителя при наличии)
1	2	3	4	5
1	Попова Ольга Анатольевна	Св-во о праве на наследство по завещанию от 11.07.2000г. № 1605. Соглашение о распределении долей от 16.01.2006г. Св-во о гос. регистрации права 23 АА 708265 дата выдачи: 30.06.2006г.		<i>Попова О.А.</i>
2	Очкань Прасковья Петровна	Постановление главы администрации Кавказского р-на № 1176 от 25.11.1994г. Св-во о праве на наследство по завещанию от 16.06.1998г. № 1513. Соглашение о распределении долей от 16.01.2006г. Св-во о гос. регистрации права 23 АА 708266 дата выдачи: 30.06.2006г.		<i>Очкань</i>
3	Мирошников Борис Григорьевич	Постановление главы администрации Кавказского р-на № 1176 от 25.11.1994г. Соглашение о распределении долей от 16.01.2006г. Св-во о гос. регистрации права 23 АА 708267 дата выдачи: 30.06.2006г.		
4	Михейкина Вера Ильинична	Постановление главы администрации Кавказского р-на № 1176 от 25.11.1994г. Соглашение о распределении долей от 16.01.2006г. Св-во о гос. регистрации права 23 АА 708273 дата выдачи: 30.06.2006г.		
5	Ляшенко Евгения Анатольевна	Св-во о праве на наследство по завещанию от 31 июля 2012г., №2-856, Св-во о гос. регистрации права 23-АК 858021 дата выдачи: 10.08.2012г.		
6	Требушная Лидия Васильевна	Св-во о праве на наследство по закону от 11.10.2013г. № 2-1131.		
7	Чернышева Наталья Николаевна	Св-во о праве на наследство по закону от 24.05.2016г. № 1-718. Св-во о гос. регистрации права № АБ 093537 дата выдачи: 01.06.2016г. Св-во о праве на наследство по закону от 05.07.2016г. № 1-1052.		<i>Чернышева Наталья Николаевна</i>
8	ООО «Рассвет» Директор Романюк Виктор Андреевич	Общая долевая собственность: 17/45, 23-23/025-23/025/149/2015-299/3, 28.04.2015г.; 1/30, 23-23/025-23/025/802/2016-7727/3, 16.11.2016г.;	Протокол №1 общего собрания собственников	<i>Романюк В.А.</i>



	1/30, 23:09:0801000:104-23/025/2017-3, 28.06.2017г.; 1/15, 23:09:0801000:104-23/025/2018-7, 28.02.2018г.; 1/15, 23:09:0801000:104-23/025/2019-10, 27.09.2019г.	акционеров от 11.05.2018г.,	
9			
10			

Уполномоченное должностное лицо администрации Кавказского сельского поселения Краснодарского края.

Галкина С.А. Галкина.